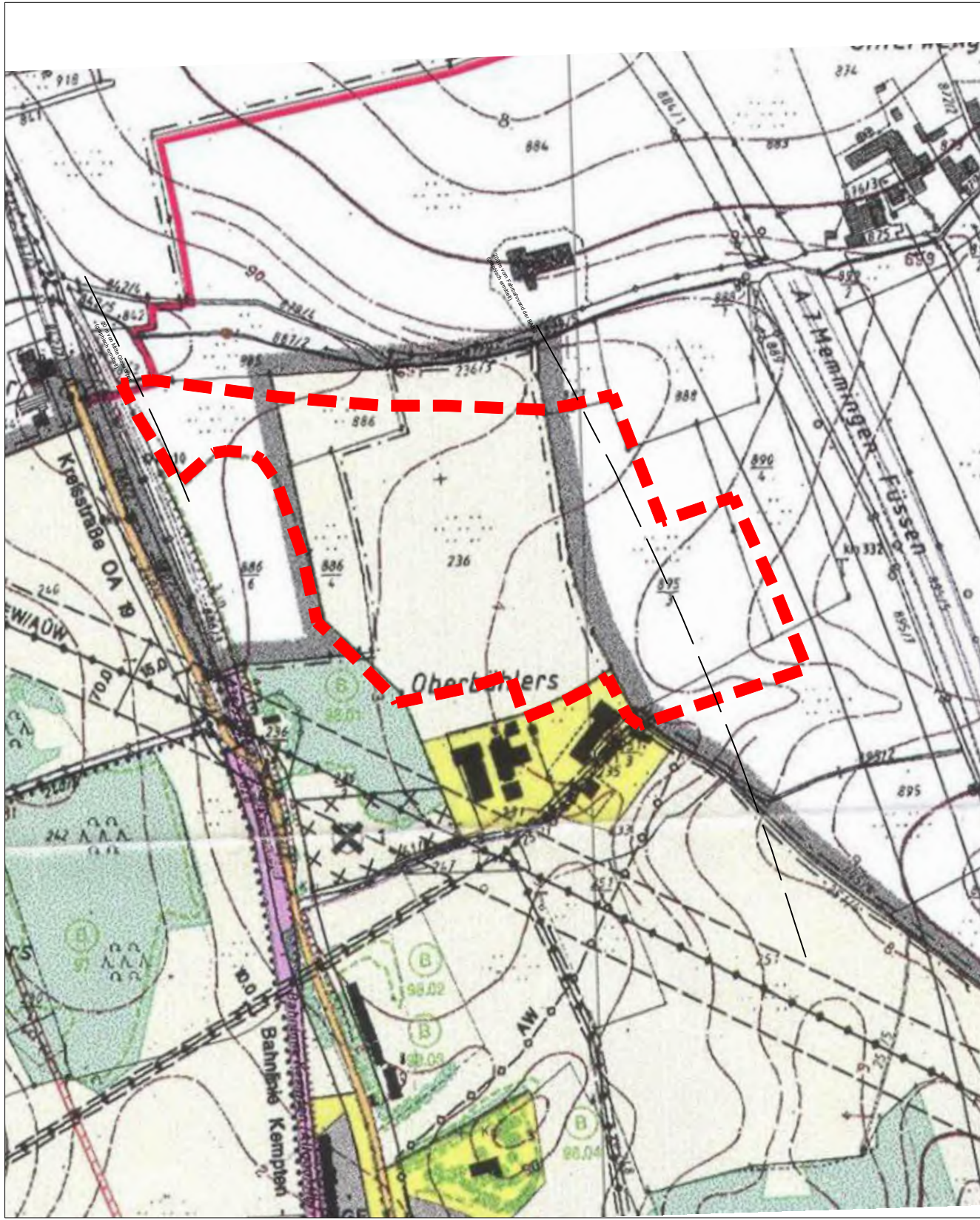
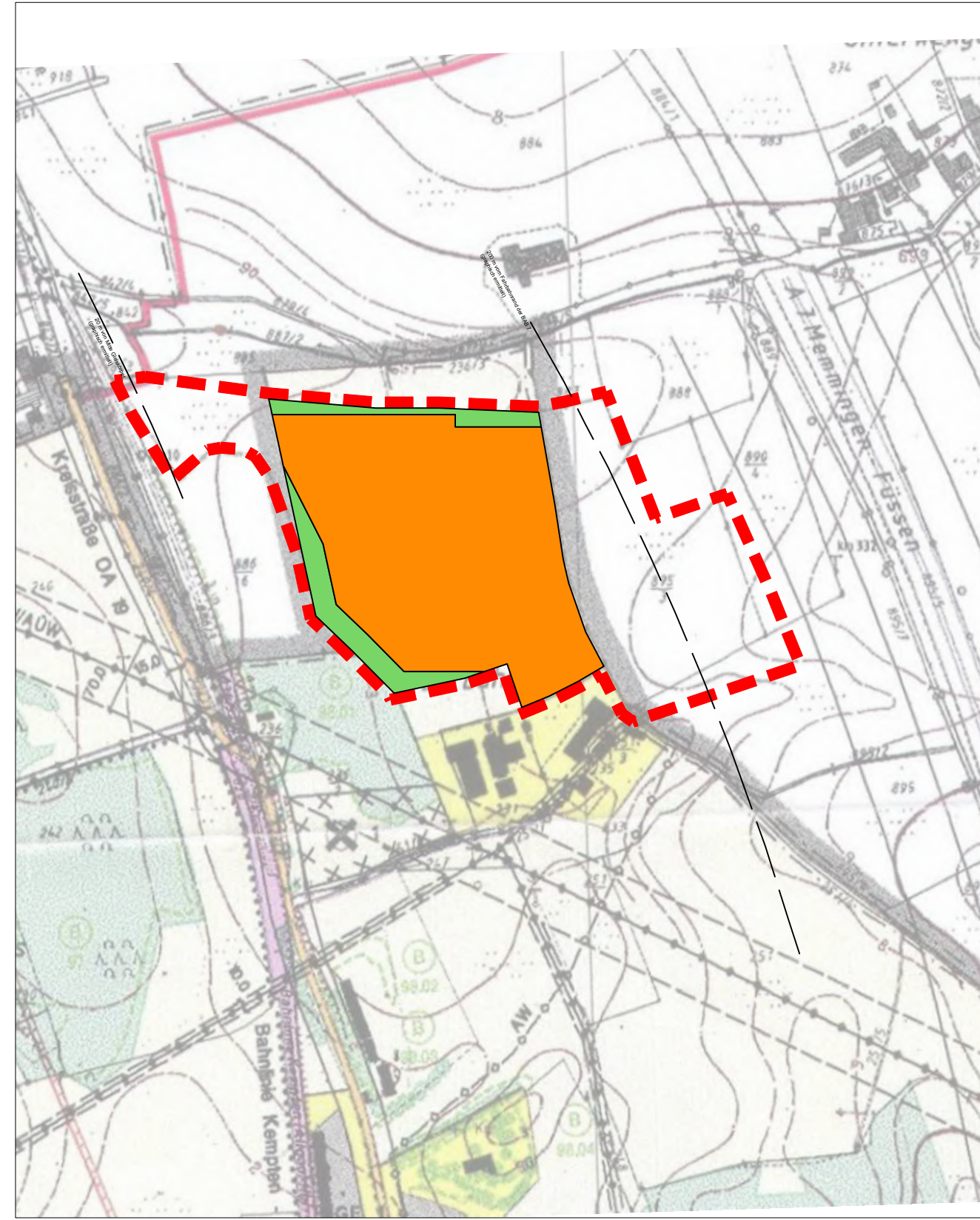


8. Flächennutzungsplanänderung Gemeinde Lauben

Auszug aus dem wirksamen Flächennutzungsplan der Gemeinde Lauben

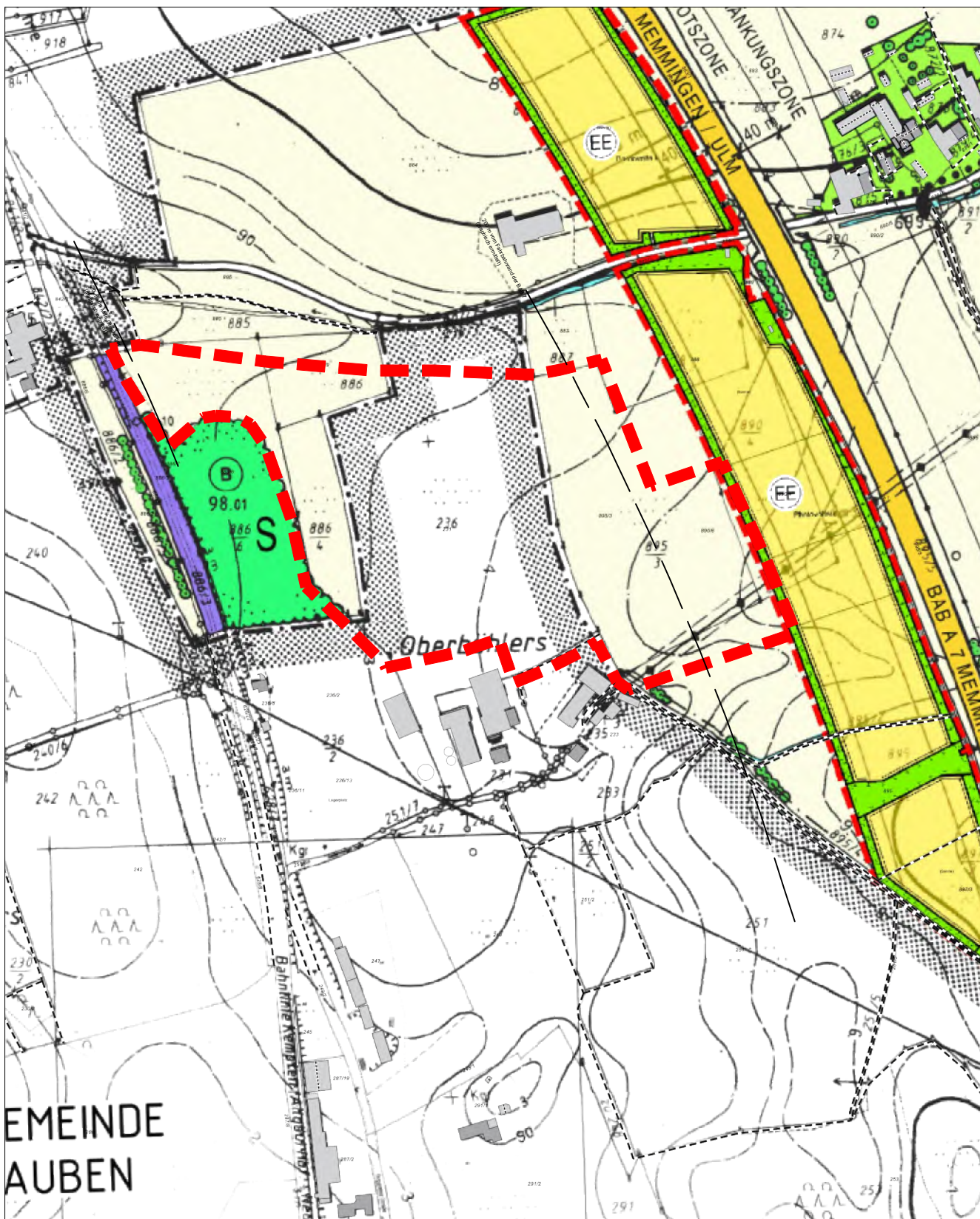


8. Änderung des Flächennutzungsplans der Gemeinde Lauben für den Bereich des Bebauungsplans der Gde. Lauben "Photovoltaik Oberbühlers"

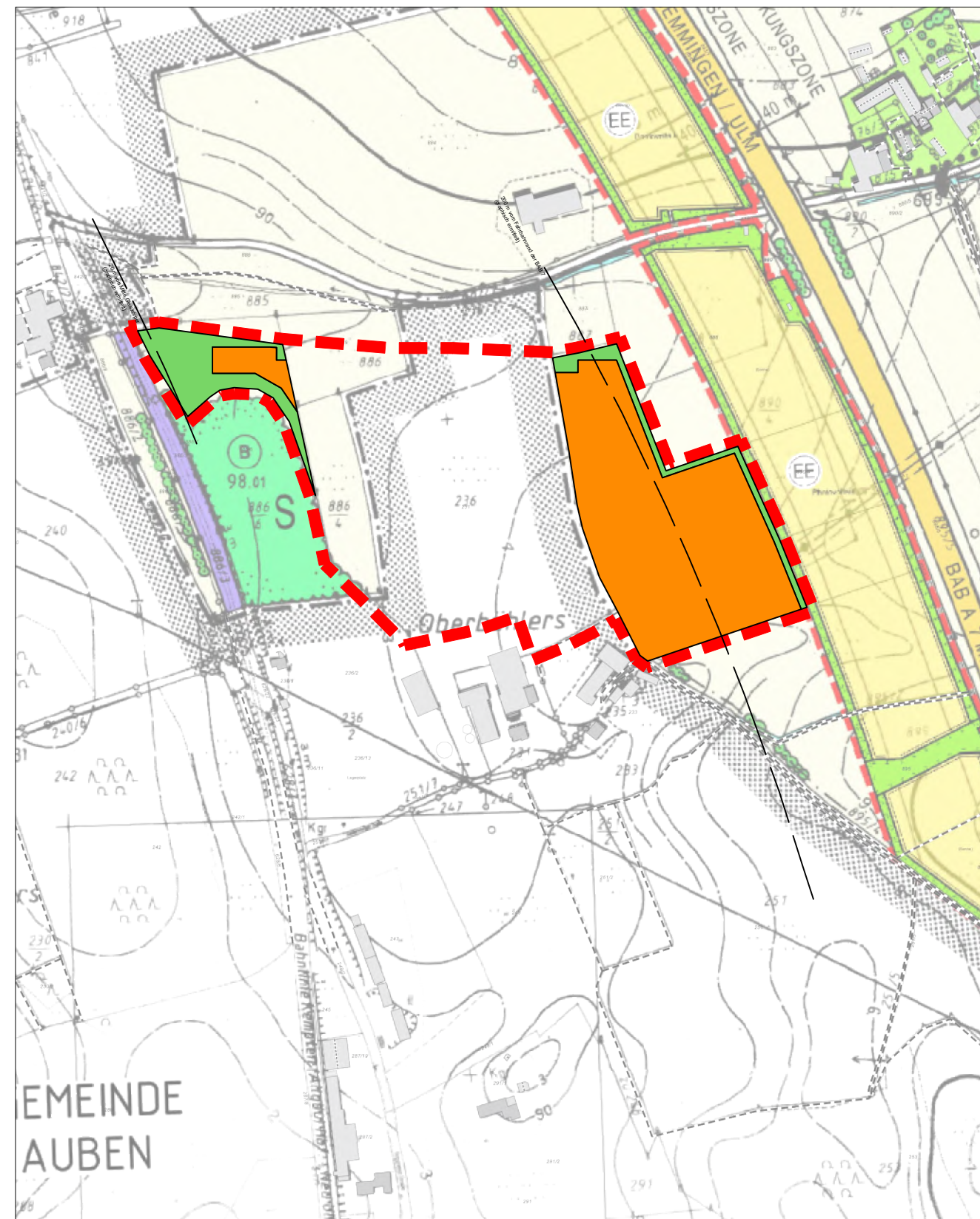


14. Flächennutzungsplanänderung Gemeinde Haldenwang

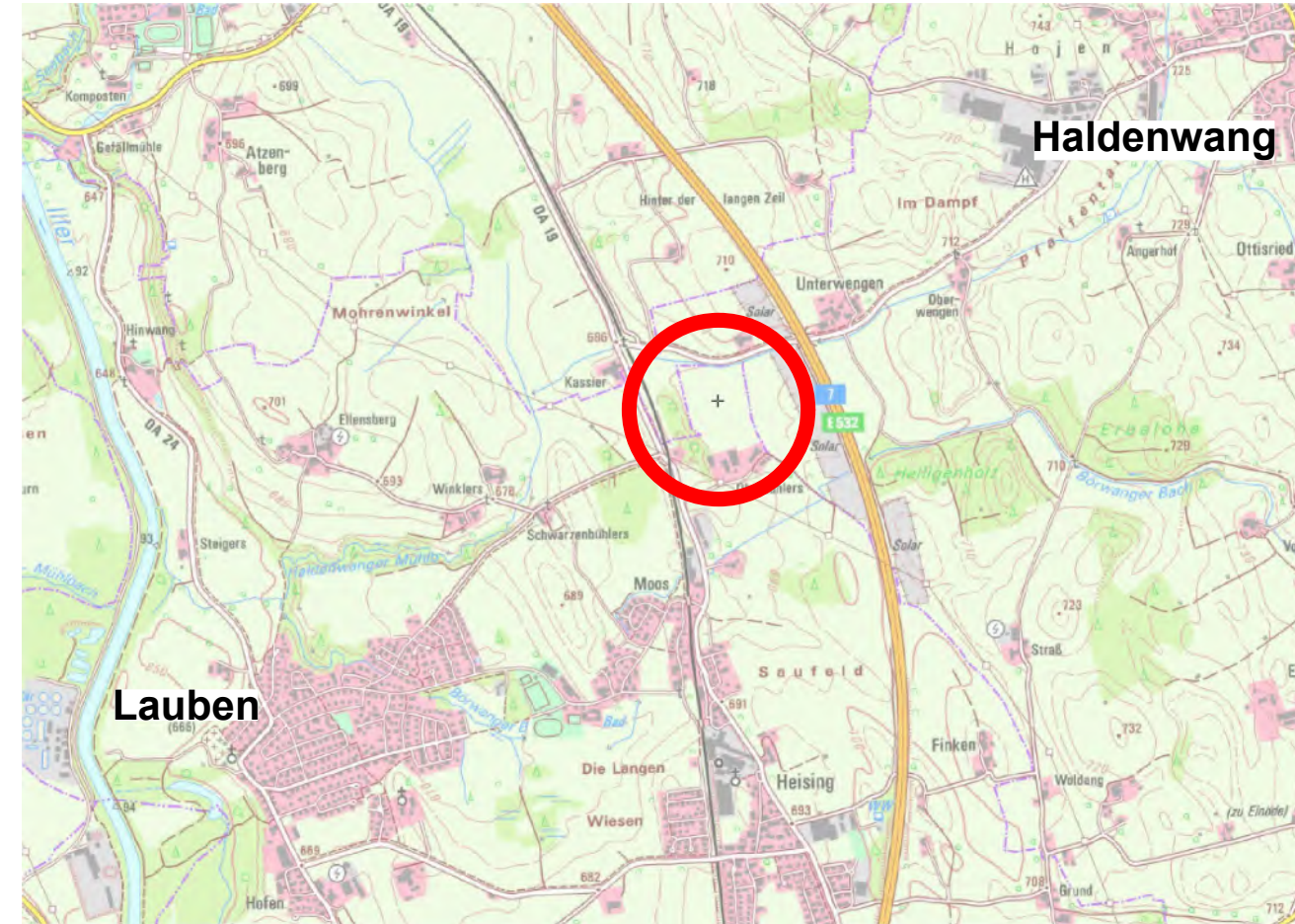
Auszug aus dem wirksamen Flächennutzungsplan der Gemeinde Haldenwang



14. Änderung des Flächennutzungsplans der Gemeinde Haldenwang für den Bereich des Bebauungsplans der Gde. Lauben "Photovoltaik Oberbühlers"



Übersichtslageplan unmaßstäblich




Übersichtslageplan unmaßstäblich
Plangrundlage: digitale Topographische Karte 1:25.000 (DTK25), ergänzt
Quelle: Bayerische Vermessungsverwaltung (OPEN DATA)
Lizenz: CC BY 4.0 (<https://creativecommons.org/licenses/by/4.0/deed.de>)

PLANZEICHEN nach PlanzV90

Art der baulichen Nutzung


(§ 5 Abs. 2 Nr. 1 Baugesetzbuch (BauGB))

 Sonderbaufläche Freiflächenphotovoltaik

Grünflächen (§ 5 Abs. 2 Nr. 5 (BauGB))

 Grünflächen





Sonstige Planzeichen

 Grenze des räumlichen Geltungsbereichs der Flächennutzungsplanänderungen

Erklärung der Darstellungen des Bestands im Bereich der wirksamen Flächennutzungspläne s. dort

Verfahrensvermerke

- Aufstellungsbeschluss (§ 2 Abs. 1 BauGB)**
Der Gemeinderat der Gemeinde Lauben hat in der Sitzung die Aufstellung der 8. / 14. Änderung der Flächennutzungspläne beschlossen
Aufstellungsbeschluss ortsüblich bekannt gemacht
vom 06.08.2024
am 12.08.2024
- Frühzeitige Öffentlichkeitsbeteiligung (§ 3 Abs. 1 BauGB)**
zum Vorentwurf in der Fassung hat stattgefunden vom
nach Bekanntmachung
vom 06.08.2024
vom 12.08.2024 bis zum 09.09.2024
am 12.08.2024
- Frühzeitige Behördenbeteiligung (§ 4 Abs. 1 BauGB)**
Die eingegangenen Stellungnahmen wurden behandelt in der Sitzung des Gemeinderats
vom 17.12.2024
- Frühzeitige Behördenbeteiligung (§ 4 Abs. 1 BauGB)**
zum Vorentwurf in der Fassung hat stattgefunden vom
nach Bekanntmachung
vom 06.08.2024
vom 07./08.08.2024 bis zum 09.09.2024
vom 07.08.2024
- Öffentlichkeitsbeteiligung (§ 3 Abs. 2 BauGB)**
nach Billigungsbeschluss zum Entwurf in der Fassung hat stattgefunden vom
nach Bekanntmachung
Die eingegangenen Stellungnahmen wurden behandelt in der Sitzung des Gemeinderats
vom 17.12.2024
am 17.12.2024
vom 17.12.2024
vom xx.xx.2024 bis zum xx.xx.2024
am xx.xx.2024
- Behördenbeteiligung (§ 4 Abs. 2 BauGB)**
nach Billigungsbeschluss zum Entwurf in der Fassung hat stattgefunden vom
nach Bekanntmachung
Die eingegangenen Stellungnahmen wurden behandelt in der Sitzung des Gemeinderats
vom xx.xx.2024
- Feststellungsbeschluss**
Die Gemeinde Lauben hat mit Beschluss des Gemeinderats die 8. / 14. Änderung der Flächennutzungspläne in der Fassung vom festgelegt
vom xx.xx.2024
vom xx.xx.2024

-  Lauben, den
(1. Bürgermeister Mathias Pfuhl)
-  Sonthofen, den
(Landratsamt Oberallgäu)
-  Lauben, den
(1. Bürgermeister Mathias Pfuhl)
-  Lauben, den
(1. Bürgermeister Mathias Pfuhl)

Gemeinde Lauben
Dorfstraße 2, 87439 Lauben
Landkreis Oberallgäu

Prj.-Nr 24/02

8. Änderung des Flächennutzungsplans der Gemeinde Lauben, 14. Änderung des Flächennutzungsplans der Gemeinde Haldenwang

im Bereich des vorhabenbezogenen Entwurf
Bebauungsplans
"Photovoltaik Oberbühlers"
Steinheim, den
17.12.2024
im Parallelverfahren

zeichnerischer Teil

Auftraggeber:
SolarEnergie Allgäu
GmbH & Co KG
Dieselstraße 9
87437 Kempten

Planfertiger:
Thomas Puschnann
Dipl.-Ing. (FH), Landschaftsarchitekt und Stadtplaner
Wagnerstraße 22
89555 Steinheim
Tel.: 07329-9188-04
thpuschnann@t-online.de

Maßstab M 1 : 5.000