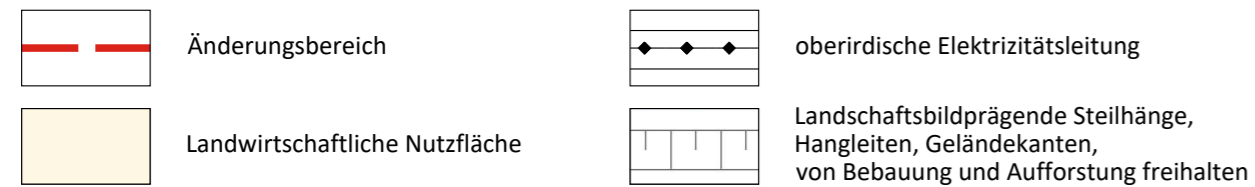


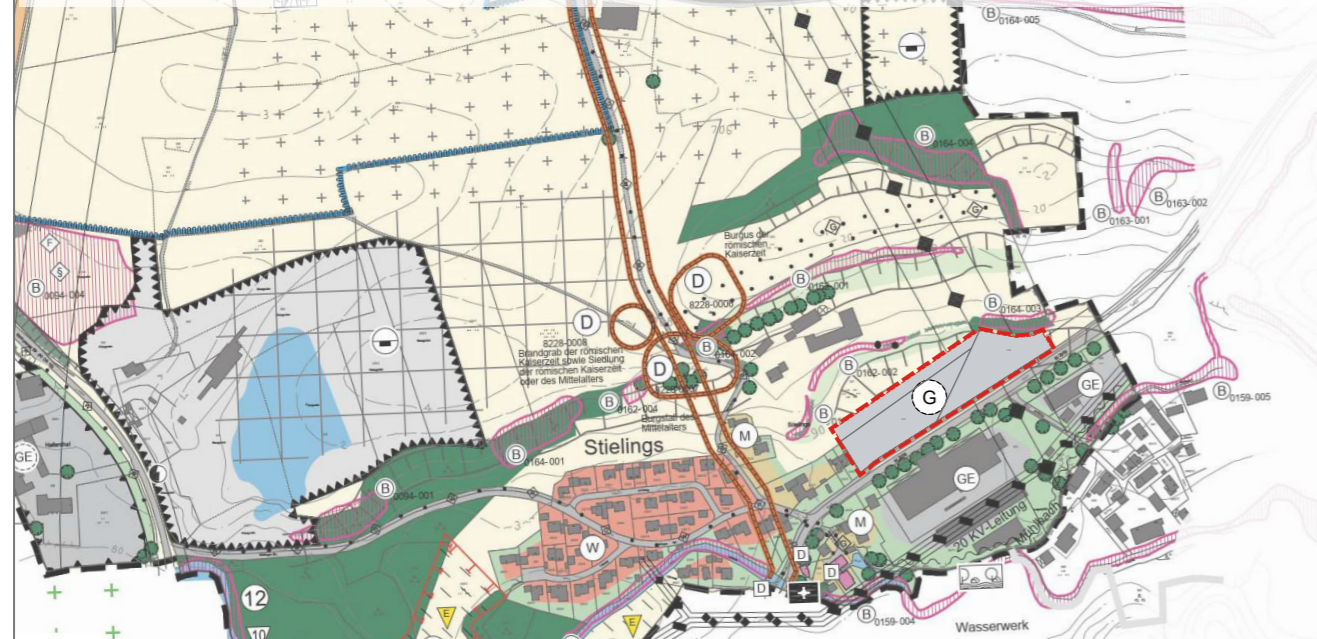
## Derzeit gültiger Flächennutzungsplan



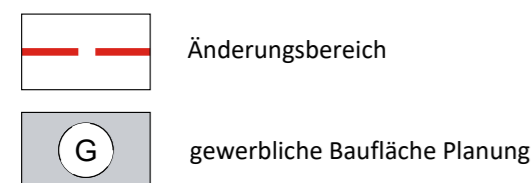
### Legende



## 10. Flächennutzungsplanänderung



### Legende



## Verfahrensvermerke 10. Flächennutzungsplanänderung

1. Der Gemeinderat der Gemeinde Lauben hat in der Sitzung vom ..... die Aufstellung der 10. Flächennutzungsplanänderung beschlossen. Der Aufstellungsbeschluss wurde am ..... ortsüblich bekannt gemacht.
2. Die frühzeitige Öffentlichkeitsbeteiligung gemäß § 3 Abs. 1 BauGB mit öffentlicher Darlegung und Anhörung für den Vorentwurf der 10. Flächennutzungsplanänderung in der Fassung vom ..... hat in der Zeit vom ..... bis ..... stattgefunden.
3. Die frühzeitige Beteiligung der Behörden und sonstigen Träger öffentlicher Belange gemäß § 4 Abs. 1 BauGB für den Vorentwurf der 10. Flächennutzungsplanänderung in der Fassung vom ..... hat in der Zeit vom ..... bis ..... stattgefunden.
4. Zu dem Entwurf der 10. Flächennutzungsplanänderung in der Fassung vom ..... wurden die Behörden und sonstigen Träger öffentlicher Belange gemäß § 4 Abs. 2 BauGB in der Zeit vom ..... bis ..... beteiligt.
5. Der Entwurf der 10. Flächennutzungsplanänderung in der Fassung vom ..... wurde mit der Begründung gemäß § 3 Abs. 2 BauGB in der Zeit vom ..... bis ..... veröffentlicht.
6. Die Gemeinde Lauben hat mit Beschluss des Gemeinderats vom ..... die 10. Flächennutzungsplanänderung in der Fassung vom ..... festgestellt.

Gemeinde Lauben, den .....

Mathias Pfuhl (1. Bürgermeister)

(Siegel)

7. Die das Landratsamt hat die 10. Flächennutzungsplanänderung mit Bescheid vom ..... AZ ..... gemäß § 6 BauGB genehmigt.

8. Ausgefertigt

Gemeinde Lauben, den .....

Mathias Pfuhl (1. Bürgermeister)

(Siegel)

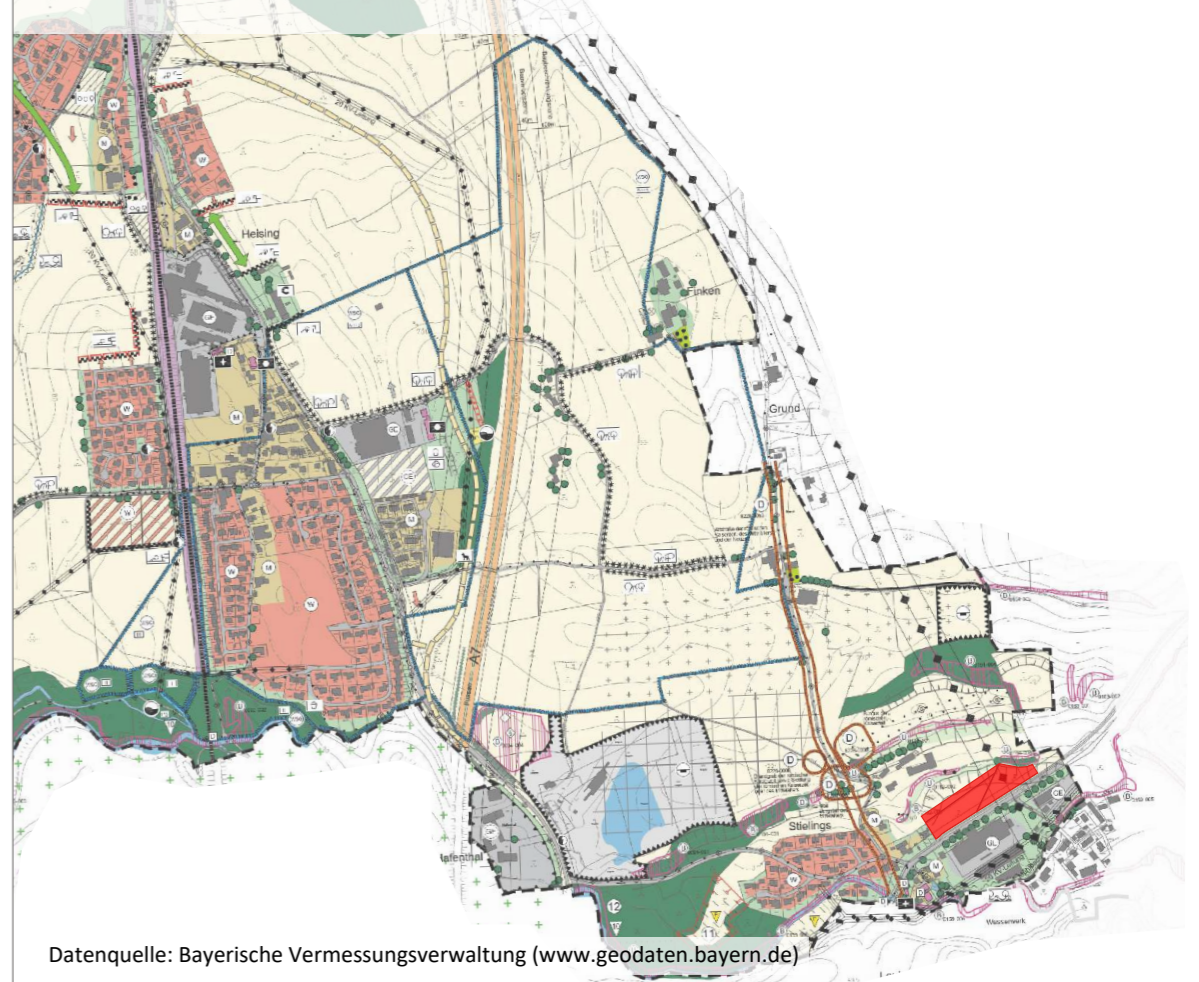
9. Die Erteilung der Genehmigung der 10. Flächennutzungsplanänderung wurde am ..... gemäß § 6 Abs. 5 BauGB ortsüblich bekannt gemacht. Die 10. Flächennutzungsplanänderung ist damit in Kraft getreten.

Gemeinde Lauben, den .....

Mathias Pfuhl (1. Bürgermeister)

(Siegel)

## Übersichtslageplan M 1:15.000



Datenquelle: Bayerische Vermessungsverwaltung (www.geodaten.bayern.de)

Projekt / Bauvorhaben:

**10. Änderung des Flächennutzungsplanes mit integriertem Landschaftsplan**  
Gemeinde Lauben

Planbezeichnung:  
**Zeichnerischer Teil**  
Vorentwurf

Auftraggeber / Bauherr:  
**Gemeinde Lauben**  
Dorfstraße 2  
87493 Lauben

**LARS**  
consult

LARS consult Gesellschaft für Planung und Projektentwicklung mbH  
Bahnhofstraße 2 D - 87700 Memmingen  
Fon: +49 (0)8331 4904-0 Fax: +49 (0)8331 4904-20  
Döllgaststraße 12 D - 86199 Augsburg  
Fon: +49 (0)821 455459-0 Fax: +49 (0)821 455459-20

Sitzungsdatum:  
**19.05.2026**

Maßstab:  
**1:5000**

Projekt Nr.: 7021  
Bearbeiter/in: MAS/LS  
Datum: 02.03.2026

Urheberrechtlich geschützt!  
© 2026 LARS consult GmbH  
E-Mail: info@lars-consult.de  
Web: www.lars-consult.de

Koordinatensystem: ETRS89\_UTM-32N

Plot erstellt am: 04.05.2026

Blattgröße: 0.58m x 0.30m = 0.17 m2

Dateipfad: L:\7021 .. Stielings\01-Bauleitplanung\04-CAD\01-Vorentwurf\260223\_FNP\_10-Änderung.dwg