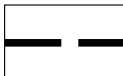


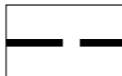





Legende

-  Änderungsbereich
-  Landwirtschaftliche Nutzfläche
-  Aufbau eines stufigen Waldrandes

Legende

-  Änderungsbereich
-  Sondergebiet Großbatteriespeicher
-  Flächen für Ver- und Entsorgung: Elektrizität - Umspannwerk
-  Eingrünung

Verfahrensvermerke 9. Flächennutzungsplanänderung

1. Der Gemeinderat der Gemeinde Lauben hat in der Sitzung vom die Aufstellung der 9. Flächennutzungsplanänderung beschlossen. Der Aufstellungsbeschluss wurde am ortsüblich bekannt gemacht.
2. Die frühzeitige Öffentlichkeitsbeteiligung gemäß § 3 Abs. 1 BauGB mit öffentlicher Darlegung und Anhörung für den Vorentwurf der 9. Flächennutzungsplanänderung in der Fassung vom hat in der Zeit vom bis stattgefunden.
3. Die frühzeitige Beteiligung der Behörden und sonstigen Träger öffentlicher Belange gemäß § 4 Abs. 1 BauGB für den Vorentwurf der 9. Flächennutzungsplanänderung in der Fassung vom hat in der Zeit vom bis stattgefunden.
4. Zu dem Entwurf der 9. Flächennutzungsplanänderung in der Fassung vom wurden die Behörden und sonstigen Träger öffentlicher Belange gemäß § 4 Abs. 2 BauGB in der Zeit vom bis beteiligt.
5. Der Entwurf der 9. Flächennutzungsplanänderung in der Fassung vom wurde mit der Begründung gemäß § 3 Abs. 2 BauGB in der Zeit vom bis veröffentlicht.
6. Die Gemeinde Lauben hat mit Beschluss des Gemeinderats vom die 9. Flächennutzungsplanänderung in der Fassung vom festgestellt.

Gemeinde Lauben, den

Mathias Pfuhl (1. Bürgermeister)

(Siegel)

7. Die das Landratsamt hat die 9. Flächennutzungsplanänderung mit Bescheid vom AZ gemäß § 6 BauGB genehmigt.

8. Ausgefertigt

Gemeinde Lauben, den

Mathias Pfuhl (1. Bürgermeister)

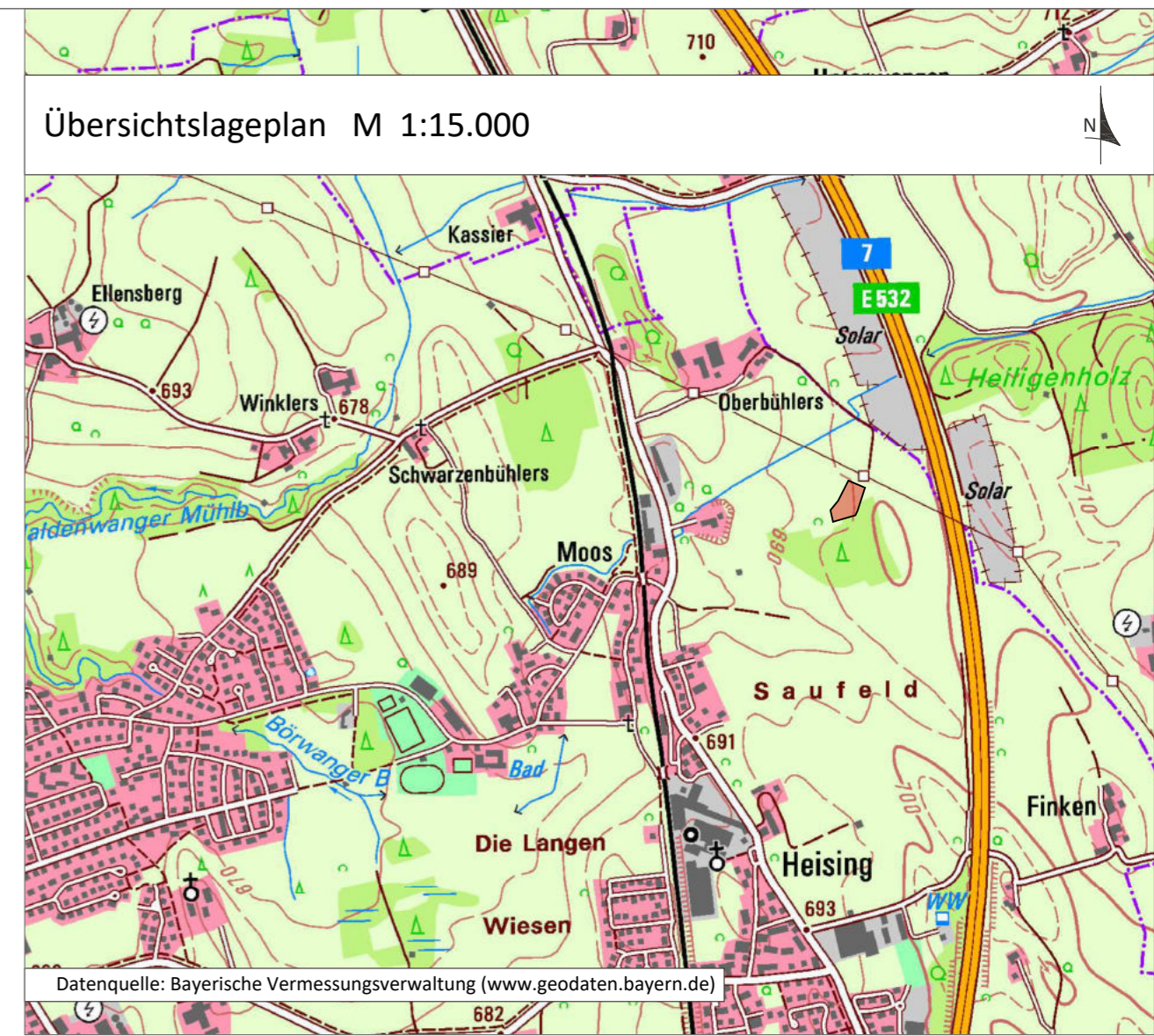
(Siegel)

9. Die Erteilung der Genehmigung der 9. Flächennutzungsplanänderung wurde am gemäß § 6 Abs. 5 BauGB ortsüblich bekannt gemacht. Die 9. Flächennutzungsplanänderung ist damit in Kraft getreten.

Gemeinde Lauben, den

Mathias Pfuhl (1. Bürgermeister)

(Siegel)



Projekt / Bauvorhaben:
9. Änderung des Flächennutzungsplans mit integriertem Landschaftsplan im Bereich des vorhabenbezogenen Bebauungsplans „Batteriespeicher Oberbühlers“

Planbezeichnung:
Zeichnerischer Teil Vorentwurf

Sitzungsdatum:
16.12.2025

Auftraggeber / Bauherr:
**Gemeinde Lauben
 Dorfstraße 2
 87493 Lauben**

Maßstab:
1:5000

Projekt Nr.: 6941
 Bearbeiter/in: sba
 Datum: 08.10.2025

LARS consult
 LARS consult Gesellschaft für Planung und Projektentwicklung mbH
 Bahnhofstraße 2 D - 87700 Memmingen Fon: +49 (0)8331 4904-0 Fax: +49 (0)8331 4904-20
 Dölgaststraße 12 D - 86199 Augsburg Fon: +49 (0)821 455459-0 Fax: +49 (0)821 455459-20

Urheberrechtlich geschützt!
 © 2025 LARS consult GmbH
 E-Mail: info@lars-consult.de
 Web: www.lars-consult.de

Koordinatensystem: ETRS89_UTM-32N Plot erstellt am: 09.12.2025 Blattgröße: 0.76m x 0.30m = 0.23 m2
 Dateipfad: L:\6941 ...sing - AÜW\01-Bauleitplanung\04-CAD\01-Vorentwurf\251119_6941_V_FNP Lauben.dwg